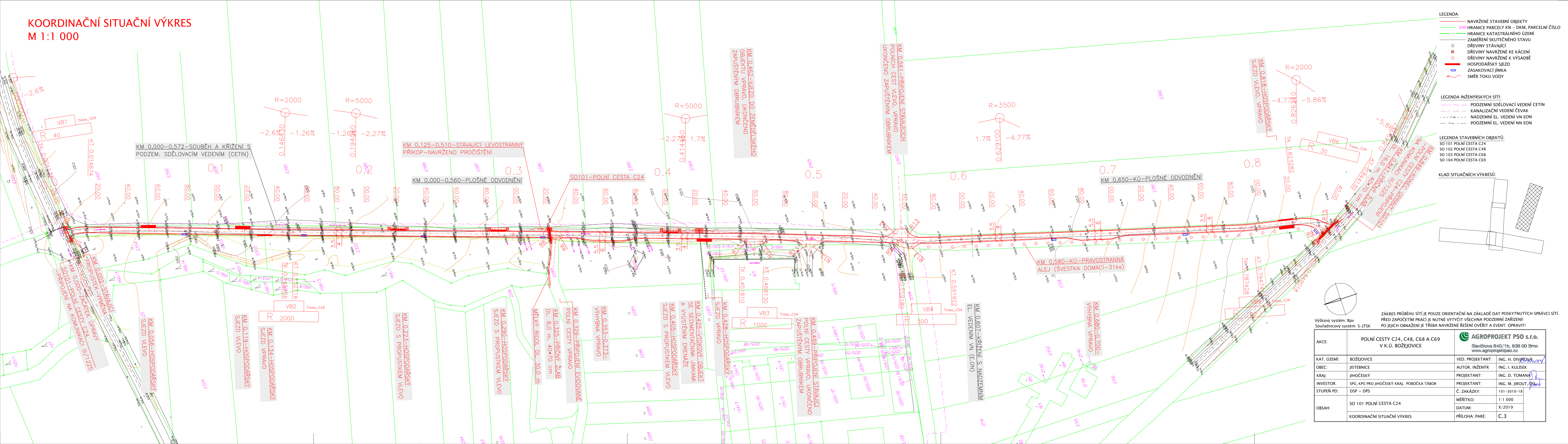


KOORDINAČNÍ SITUAČNÍ VÝKRES
 M 1:1 000

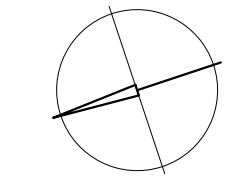
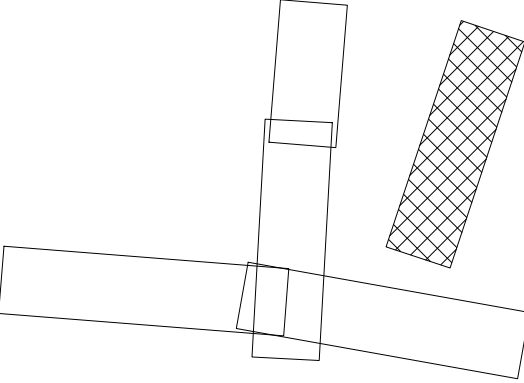


- LEGENDA:
 NAVRŽENÉ STAVEBNÍ OBJEKTY
 2049 HRANICE PARCELY KN – DKM, PARCELNÍ ČÍSLO
 HRANICE KATASTRÁLNÍHO ÚZEMÍ
 ZAMĚŘENÍ SKUTEČNÉHO STAVU
 DŘEVINY STÁVAJÍCÍ
 DŘEVINY NAVRŽENÉ KE KÁCENÍ
 DŘEVINY NAVRŽENÉ K VÝSADBĚ
 HOSPODÁŘSKÝ SJEZD
 ZASAKOVACÍ JÍMKY
 SMĚR TOKU VODY

- LEGENDA INŽENÝRSKÝCH SÍTÍ:
 PODZEMNÍ SDĚLOVACÍ VEDENÍ CETIN
 KANALIZAČNÍ VEDENÍ ČEVAK
 NADZEMNÍ EL. VEDENÍ VN EON
 PODZEMNÍ EL. VEDENÍ NN EON

- LEGENDA STAVEBNÍCH OBJEKTŮ:
 SO 101 POLNÍ CESTA C24
 SO 102 POLNÍ CESTA C48
 SO 103 POLNÍ CESTA C68
 SO 104 POLNÍ CESTA C69

KLAD SITUAČNÍCH VÝKRESŮ:



Výškový systém: Bpv
 Souřadnicový systém: S-JTSK
 ZÁKRES PRŮBĚHU SÍTÍ JE POUZE ORIENTAČNÍ NA ZÁKLADĚ DAT POSKYTNUTÝCH SPRÁVCÍ SÍTÍ.
 PŘED ZAPOČETÍM PRACÍ JE NUTNÉ VYTÝČIT VŠECHNA PODZEMNÍ ZAŘÍZENÍ
 PO JEJICH OBNAŽENÍ JE TŘEBA NAVRŽENÉ ŘEŠENÍ OVĚŘIT A EVENT. OPRAVIT!

AKCE:	POLNÍ CESTY C24, C48, C68 A C69 V K.Ú. BOŽEJOVICE	AGROPROJEKT PSO s.r.o. Slavičkovská 840/1b, 638 00 Břežany www.agroprojektpsa.cz
KAT. ÚZEMÍ:	BOŽEJOVICE	VED. PROJEKTANT: ING. H. DIVOKÝ
OBEC:	JISTEBNICE	AUTOR. INŽENÝR: ING. I. KULISEK
KRAJ:	JIHOČESKÝ	PROJEKTANT: ING. D. TOMAN
INVESTOR:	SPÚ, KPÚ PRO JIHOČESKÝ KRAJ, POBOČKA TÁBOR	PROJEKTANT: ING. M. JIROUT
STUPEŇ PD:	DSP + DPS	Č. ZAKÁZKY: 101-3010-18
OBSAH:	SO 101 POLNÍ CESTA C24	MĚŘÍTKO: 1:1 000
	KOORDINAČNÍ SITUAČNÍ VÝKRES	DATUM: X/2019
		PŘÍLOHA, PARÉ: C.3